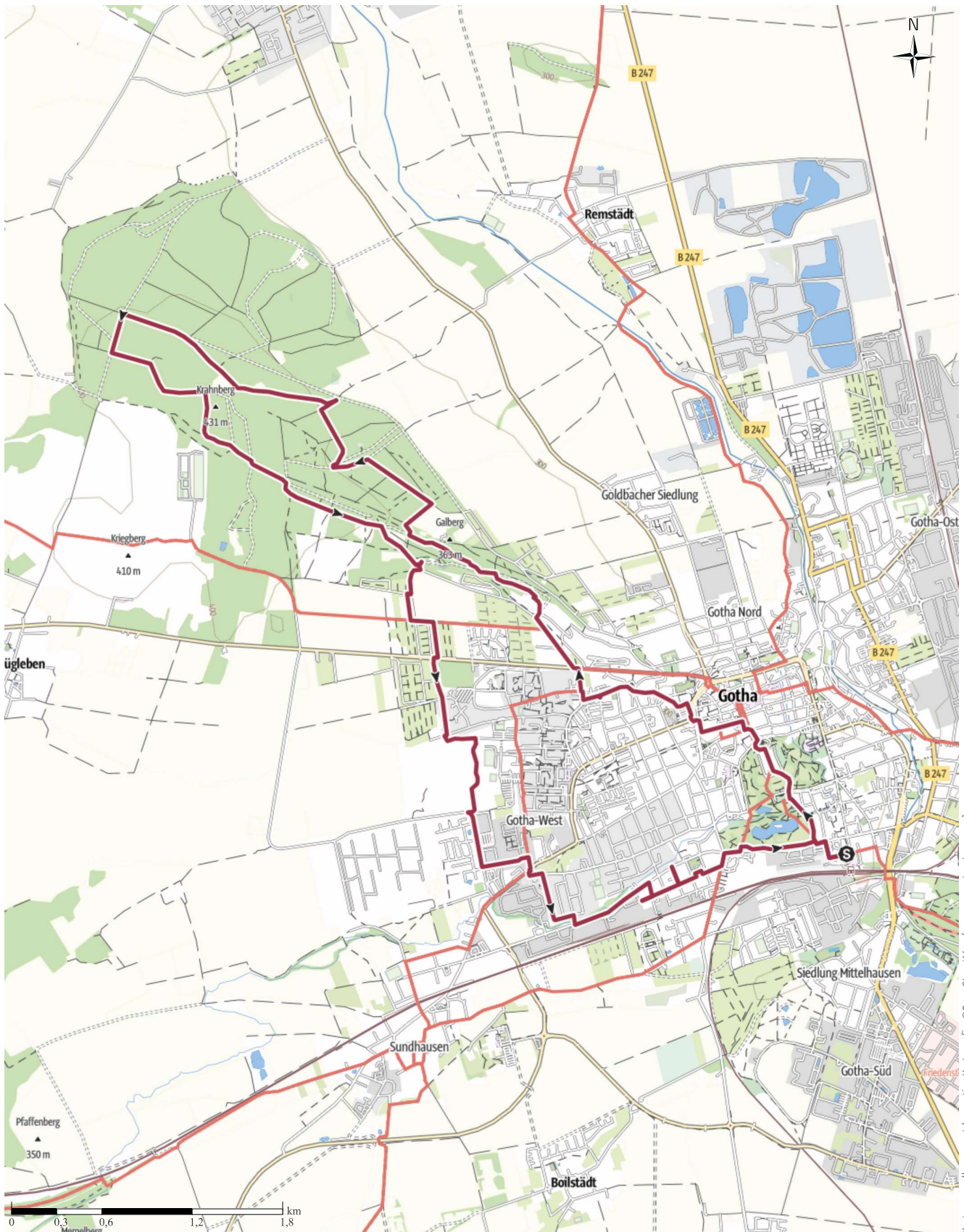


# Aussichtsreiche Rundwanderung von Gotha über Krahnberg

← 17,6 km | ⌚ 4:28 h | ↕ 193 m | ↗ 193 m | Schwierigkeit schwer



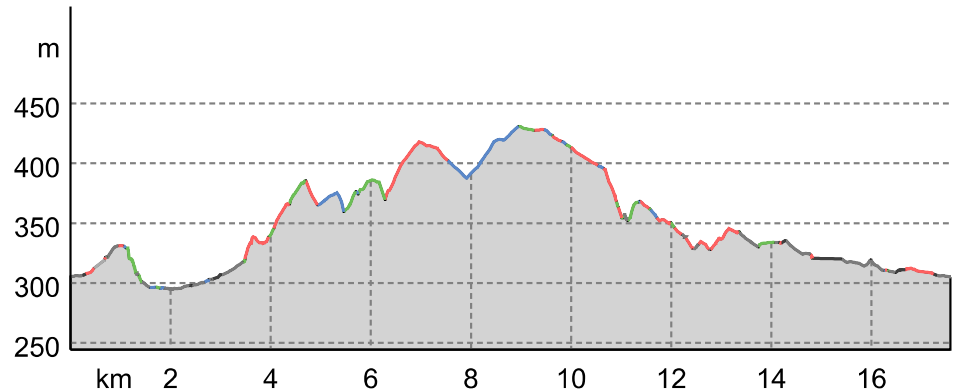
Kartengrundlagen: outdooractive Kartografie; ©OpenStreetMap (www.openstreetmap.org)

# Aussichtsreiche Rundwanderung von Gotha über ...

## Wegearten

Asphalt	4,5 km
Schotterweg	2,8 km
Naturweg	2,8 km
Pfad	6 km
Straße	1,2 km
Unbekannt	0,2 km

## Höhenprofil



## Tourdaten

### Wanderung


Strecke	↔	17,6 km
Dauer	🕒	4:28 h
Aufstieg	⬆️	193 m
Abstieg	⬆️	193 m

Schwierigkeit **schwer**

Fitness **●●●●●●**

Technik **●●●●●**

Höhenlage



431 m

295 m

## Beste Jahreszeit

JAN | FEB | MÄR  
APR | MAI | JUN  
JUL | AUG | SEP  
OKT | NOV | DEZ

## Bewertungen

### Autoren

Erlebnis **●●●●●**

Landschaft **●●●●●**

### Community

## Weitere Tourdaten

### Auszeichnungen

 Rundtour



QR-Code scannen und diese Tour offline speichern, mit Freunden teilen und mehr.

### Webseite

<https://out.ac/IXJJSr>



**Susanne Schwider**

Aktualisierung: 20.12.2024

Vom Bahnhof Gotha durch Stadtpark und Stadt in die Natur auf dem Kranberg und zurück

## Anreise

 Diese Tour ist gut mit Bahn und Bus erreichbar.

## Tour zum Mitnehmen für iPhone und Android