

Wanderung zur Morassinagrotte

Datum: Donnerstag, 22.08.2024
Uhrzeit: 10:00 Uhr
Treffpunkt: 07318 Schmiedefeld, Saalfelder Höhe
Parkplatz ca. 80 Meter hinter der
Bushaltestelle Tanne
G6P8+PR Schmiedefeld



An- und Abreise: Entweder mit Fahrgemeinschaften
(Bitte zum „richtigen“ Schmiedefeld
fahren, zwischen Saalfeld und Neuhaus am Rennweg)
Fahrzeit mit PKW etwa 70 Minuten
Empfohlene Abfahrt mit PKW ab Arnstadt spätestens 08:30 Uhr
Parkplätze für PKW befinden sich im Bereich der Bushaltestelle „Tanne“

Hinfahrt: Ab Arnstadt: 08:00 Uhr mit Zug in Richtung Saalfeld
An Saalfeld: 08:42 Uhr
Ab Saalfeld Busbahnhof Steig 4 (Bahnhofsvorplatz): 09:10 Uhr Buslinie 405 Richtung Neuhaus
An Schmiedefeld, Tanne: 09:42 Uhr

Rückfahrt: Ab Schmiedefeld, Tanne: 16:20 Uhr Buslinie 405 Richtung Saalfeld
An Saalfeld, Busbahnhof: 16:52 Uhr
Ab Saalfeld: 17:12 Uhr mit dem Zug Richtung Erfurt
An Arnstadt: 17:53 Uhr
Stündliche Verbindung, wer nicht mit in die Höhle möchte, kann auch schon um 14:20 Uhr zu-
rückfahren oder z.B. beim „Giftmischer“ vorbeischaun.

Route: Morassina-Rundweg ab Parkplatz Tanne in umgekehrter Richtung
Wegemarke: Höhlensymbol

Länge: 10,6 km
(voraussichtliche Dauer 3,5 Stunden)

Anstiege: 366 Meter

Abstiege: 366 Meter

Höchster Punkt: 803 Meter

Tiefster Punkt: 589 Meter

Sehenswertes: **„Beim Giftmischer“**
Kräuter- und Olitätenmuseum in Schmiedefeld

Leipziger Turm

Rastplatz mit Fernsicht

Wagner & Apel GmbH

Porzellanfiguren Lippelsdorf mit Werksverkauf

Morassinagrotte

Schaubergwerk

- Höhlenbesuch: Für die Führung um 14:30 Uhr ist unsere Gruppe angemeldet. Der Eintritt kostet 14,00 EUR pro Person (ab 15 Teilnehmern 12,00 EUR) und ist von jedem Teilnehmer selbst zu tragen. Der Verein übernimmt für Mitglieder einen Anteil beim Eintrittsgeld von 5,00 Euro.
Bitte unbedingt anmelden, wenn ihr in die Höhle möchtet, damit die Personenzahl vorab anmel-
det werden kann. Alternativ gibt es vor Ort eine kleine Gaststätte für die Wartezeit.
- Versorgung: Versorgung aus dem Rucksack
Einkehrmöglichkeiten sind nicht organisiert
- Anmeldung: Montag, 19.08.2024
per E-Mail an susanne.schwider@gmx.de
- Wanderführerin: Susanne Schwider
- Erreichbarkeit: während der Veranstaltung
Mobil: 015159125699
- Hinweis: Der Wander- und Freizeitverein e.V. ist ein im Landessportbund Thüringen organisierter Sport-
verein. Etwaige Personen-, Sach- und Folgeschäden, soweit diese nicht durch Versicherungslei-
stungen abgedeckt sind, werden nicht gewährt.
Grundsätzlich gestatten Teilnehmer an Veranstaltungen Fotoaufnahmen für eine anlassbezo-
gene Öffentlichkeitsarbeit. Sollte dazu keine Gestattung erteilt werden, ist dies zum Beginn der
Wanderung dem Wanderführer mitzuteilen.
- Kosten: Es handelt sich um eine vereinsinterne Wanderung. Startgelder für Vereinsmitglieder entfallen.
Gäste sind willkommen. Von diesen wird eine Zuwendung von 3,00 Euro erbeten.

Susanne Schwider

zertifizierte DWV-Wanderführerin®

TOP Morassina-Rundweg

↔ 10,6 km

🕒 3:15 h

▲ 366 m

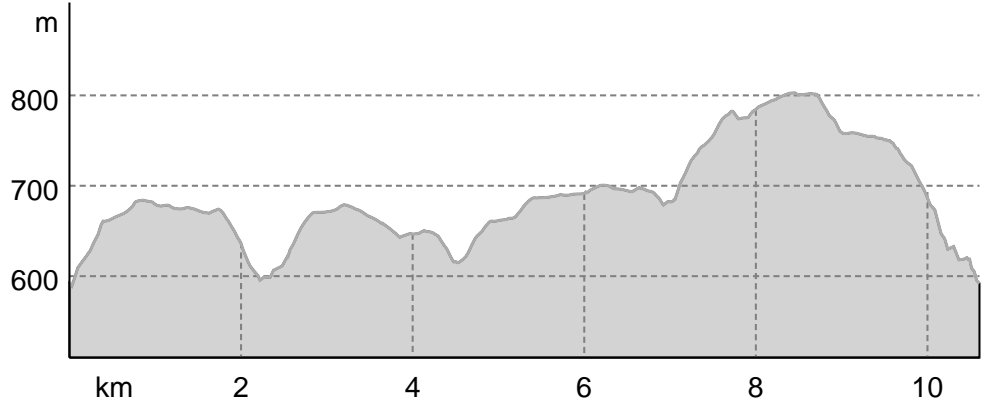
▼ 366 m

Schwierigkeit mittel



Kartengrundlagen: outdooractive Kartografie; ©OpenStreetMap (www.openstreetmap.org)

Höhenprofil



Tourdaten

Wanderung

Strecke ↔ 10,6 km

Dauer ⌚ 3:15 h

Aufstieg ▲ 366 m

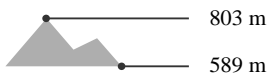
Abstieg ▼ 366 m

Schwierigkeit mittel

Kondition ●●●●●●

Technik ●●●●●●

Höhenlage



Beste Jahreszeit

JAN | FEB | MÄR
 APR | MAI | JUN
 JUL | AUG | SEP
 OKT | NOV | DEZ

Bewertungen

Autoren

Erlebnis ●●●●●●

Landschaft ●●●●●●

Community

Weitere Tourdaten

Eigenschaften

mit Bahn und Bus erreichbar aussichtsreich

Auszeichnungen

⦿ Rundtour

🍴 Einkehrmöglichkeit



Quelle

Thüringer Wald

Bahnhofstr. 4-8

98527 Suhl

Thüringen

Telefon +49 3681353050

Fax +493681353056

info@thueringer-wald.com

http://www.thueringer-wald.com



Katharina Buchner

Aktualisierung: 25.06.2024

Rundweg um das Schaubergwerk Morassina in Schmiedefeld.

Dieser Rundweg mit Start- und Endpunkt am Morassina Schaubergwerk

ist eine schöne Möglichkeit den Ort Schmiedefeld zu umrunden. Von der Grotte aus geht es ein Stück bergan in Richtung Lippelsdorf. Hier wird seit über 140 Jahren figürliches Porzellan gefertigt. In anschaulicher Weise kann man in der historischen Porzellanmanufaktur Wagner & Apel hinter die Kulissen der Porzellanmanufaktur blicken

TOP Morassina-Rundweg

und unter anderem einen mehrstöckigen Kohle-Rundbrandofen, eine Massemühle mit uralten beweglichen Mahl- und Rührwerken und eine Dampfmaschine aus dem Jahre 1937 entdecken. Diese sind tagsüber jederzeit kostenfrei zu besichtigen. Von da an geht es wieder in Richtung Schmiedefeld. Über Wiesen gelangt man am Dorfrand in Richtung Birkenhieb und am alten Tagebau vorbei zum Leipziger Turm

. Hier hat man eine tolle Aussicht über die Region. Bergab führt der Weg wieder nach Schmiedefeld und zum Ausgangspunkt - der Morassina Grotte - zurück. Hier kann man eine Führung durch das alte Bergwerk erleben und in der angrenzenden Gaststätte einkehren.

Autorentipp

Für ein stressfreies Nachwandern der Tour empfiehlt der Autor die Nutzung des GPS-Tracks der Tour (GPX). Die Navigation mithilfe eines GPS-Gerätes oder einer Smartphone-App erleichtert die Wegfindung in manchen Abschnitten deutlich.

Sicherheitshinweise

Das Bewandern der Tour geschieht auf eigene Gefahr. Achten Sie stets auf einen sicheren Tritt und verlassen Sie nicht die ausgeschilderten Wander-Routen. Aktuell besteht im Wald eine erhöhte Gefahr durch absterbende Bäume. Weitere Informationen gibt es im Thüringer Wald Gesetz.

Ausrüstung

Der Autor empfiehlt festes Schuhwerk, Verpflegung und ein Erste-Hilfe-Set

Informationsmaterial**Weitere Infos und Links**

www.saalfeld-tourismus.de

Wegbeschreibung**Start der Tour**

Schmiedefeld

Koordinaten:

DD: 50.535393, 11.225807

GMS: 50°32'07.4"N 11°13'32.9"E

UTM: 32U 657731 5600526

w3w: ///zeilen.läufeln.spülmittel

Ende der Tour

Schmiedefeld

Wegbeschreibung

Rundweg Schmiedefeld

Weglogo**Anreise**

Diese Tour ist gut mit Bahn und Bus erreichbar.

Öffentliche Verkehrsmittel

Mit der Bahn bis Bahnhof Saalfeld. Saalfeld ist sehr gut und regelmäßig über verschiedene Regionalexpressverbindungen mit Radtransport erreichbar aus den Gebieten: Erfurt, Leipzig und Nürnberg.

Bitte nutzen Sie zur Anreiseplanung das Reiseportal der Deutschen Bahn unter folgendem Link:

→ [Anreise nach Saalfeld](#)

Von Saalfeld Richtung Neuhaus am Rennweg mit der Buslinie 405 nach Schmiedefeld.

Anfahrt

Aus dem Westen:

von der A71 an der Abfahrt Stadilm abfahren und weiter auf der B90 nach Saalfeld

Aus dem Süden:

von der A73 an der Abfahrt Eisfeld ausfahren und der B281 in Richtung Neuhaus am Rennweg folgen

auf der B85 von Kronach

Aus dem Osten:

von der A9 an der Ausfahrt Lobenstein abfahren und der B90 Richtung Lobenstein folgen

von der A9 an der Ausfahrt Triptis abfahren und der B281 Richtung Pößneck folgen

TOP Morassina-Rundweg

Aus dem Norden:

von der A4 an der Ausfahrt Jena-Göschwitz abfahren und der B88 Richtung Rudolstadt folgen.

Von Saalfeld der B281 Richtung Neuhaus am Rennweg nach Schmiedefeld folgen.


Parken

Parkplatz Morassina Schaubergwerk (Google-NAV-Punkt)

Interessante Punkte Aussichtsturm**1 Leipziger Turm**

Rauhügel

98739 Saalfeld/Saale OT Schmiedefeld

 +49 171 64594414

info@thueringer-wald.com

<https://www.saalfeld-tourismus.de/>

Quelle: Thüringen-entdecken.de

 Restaurant**2 Kleebergbaude**

Am Kleeberg 1

98724 Neuhaus am Rennweg OT Lichte

 +49 170 4902464

info@rennsteigregion-neuhaus.de


<https://www.facebook.com/Kleebergbaude-Lichte-841359949328606/about/>

Quelle: Thüringen-entdecken.de

 Industriedenkmal**3 Wagner & Apel GmbH
Porzellanfiguren Lippelsdorf**

Lippelsdorf 54

98743 Gräfenthal OT Lippelsdorf

 +49 36701 61071

kontakt@wagner-apel.de

<https://www.wagner-apel.de/>

Quelle: Thüringen-entdecken.de

 Folklore**4 Kräuter- und Olitätenmuseum "Beim Giftmischer"**

Schmiedefelder Straße 75

07318 Saalfeld/Saale OT Schmiedefeld

info@lichtetal.de


<http://www.beim-giftmischer.de/>

Quelle: Thüringen-entdecken.de

 Bergwerk**5 Schaubergwerk "Morassina"**

Schwefelloch 1

07318 Saalfeld/Saale OT Schmiedefeld

 +49 36701 61577

info@morassina.de

<https://www.morassina.de/>

Quelle: Thüringen-entdecken.de

 Kunst & Antiquitäten**6 Wagner und Apel GmbH**

Lippelsdorf 54

98743 Gräfenthal

 +49 36701 61071

mail@wagner-apel.de


<http://www.wagner-apel.de>

Quelle: Saale-Unstrut Tourismus GmbH

 Outlet**7 Werkverkauf Wagner & Apel
Porzellanfiguren**

Lippelsdorf 54

98743 Gräfenthal

 +49 36701 61071

mail@wagner-apel.de


<http://www.wagner-apel.de>

Quelle: Saale-Unstrut Tourismus GmbH

 Restaurant**8 GrottenLounge**

Schwefelloch 1

07318 Saalfeld/Saale OT Schmiedefeld

 +49 36701 61577

info@morassina.de


<https://www.morassina.de/>

Quelle: Thüringen-entdecken.de

 Biergarten**9 Hotel "Am Kleeberg"**

TOP Morassina-Rundweg



Saafelder Straße 115
98724 Neuhaus am Rennweg OT Lichte
 +49 36701 2610

hotel.kleeberg@t-online.de
<https://www.hotel-kleeberg.de>
Quelle: Thüringen-entdecken.de



 KFZ-Werkstatt
 **TotalEnergies Tankstelle Lichte**
Saalfelder Straße 90
98724 Neuhaus am Rennweg OT Lichte
 +49 36701 60425

kommunikation@total.de
https://store.totalenergies.de/de_DE/ND024588
Quelle: Thüringen-entdecken.de

Tour zum Mitnehmen für iPhone und Android



QR-Code scannen und diese Tour offline speichern, mit Freunden teilen und mehr.

Webseite
<https://out.ac/3vtdEH>

TOP Morassina-Rundweg



Leipziger Turm mit Panorama
Foto: Andreas Albrecht, Thüringer Wald



Leipziger Turm - Rastplatz mit Fernsicht
Foto: Andreas Albrecht, Thüringer Wald



Leipziger Turm
Foto: Andreas Albrecht, Thüringer Wald



Foto: Regionalverbund Thüringer Wald e.V., CC BY-SA



Foto: Schaubergwerk "Morassina", CC BY



historische Porzellanmanufaktur

Foto: Peter Eichler, Saale-Unstrut Tourismus GmbH



Wegemarkierung

Foto: Katharina Buchner, Thüringer Wald