

Um die Burg Gleichen

Datum: Sonntag
17.03.2024
Uhrzeit: 09:00 Uhr
Treffpunkt: 99869 Drei Gleichen
Ortsteil Wandersleben
Freudenthal 1

An- und Abreise: nur mit PKW
Eine Anreise mit öffentlichen Verkehrsmitteln ist nicht gegeben.

Route: Freudenthal, Rundweg um die Burg Gleichen, Röhnberg, Kaffberg, Freudenthal

Länge: 7,0 km

Anstiege: 150 Höhenmeter

Abstiege: 150 Höhenmeter

Sehenswertes: **Burg Gleichen**

Diese Burg wird auch als Wanderslebener Gleiche oder Wanderslebener Burg bezeichnet und gehört zum Burgenensemble der „Drei Gleichen“ und der Stiftung Thüringer Schlösser und Gärten.

Im Jahr 1034 die Burg in den Unterlagen des Klosters Reinhardsbrunn erstmals urkundlich erwähnt. Der Name stammt vermutlich aus dem keltischen Wort **glic** ab, was Felsen bedeutet.

NSG Röhnberg


das 222 ha große Gebiet wurde im Jahr 1997 unter Naturschutz gestellt. Beeindruckend sind die Laubwälder und die Flora und Fauna, ganz abseits von der üblichen forstwirtschaftlichen Nutzung des Wandels.

Versorgung: Versorgung aus dem Rucksack
Einkehrmöglichkeiten bestehen nicht. Nach Beendigung der Wanderung kann in einer der Gaststätten in Mühlberg oder in das Bürgerhaus Wandersleben eingeehrt werden.

Anmeldung: bis Donnerstag, 14.03.2024
per E-Mail an wander-wolfgang@online.de

Hinweis: Der Wander- und Freizeitverein e.V. ist ein im Landessportbund Thüringen organisierter Sportverein. Etwaige Personen-, Sach- und Folgeschäden, soweit diese nicht durch Versicherungsleistungen abgedeckt sind, werden nicht gewährt.

Wanderteilnehmer sind einverstanden, dass Fotos während Wanderungen erstellt werden, auf denen sie zu sehen sind. Fotos dürfen für Vereinszwecke in der örtlichen Presse sowie auf den



Internetseiten des Vereins veröffentlicht werden. Gleiches trifft auch für den Informationsaustausch über WhatsApp zu.

Kosten: Es handelt sich um eine vereinsinterne Wanderung. Startgelder für Vereinsmitglieder entfallen. Gäste sind willkommen. Von Gästen wird eine Zuwendung von 3,00 Euro erbeten.

Wolfgang Nüchter


lizenzierter Wanderführer des Deutschen Wanderverbandes




Blick auf die Burg Gleichen vom Kaffberg - Vorwanderung am 03.03.2024



*Adonisröschen
im Drei-Gleichen-Gebiet*



Mühlburg im Morgennebel



*rechts:
Blick zur Burg Gleichen*

Um die Burg Gleichen

↔ 6,9 km

🕒 1:55 h

⬆️ 149 m

⬆️ 149 m

Schwierigkeit -



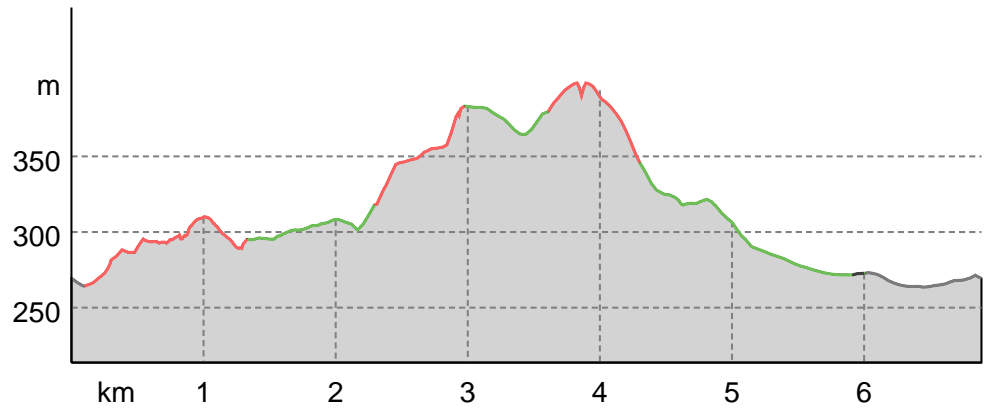
Kartengrundlagen: outdooractive Kartografie; Deutschland: ©GeoBasis-DE / LDBV 2021, ©GeoBasis-DE / BKG 2021, Österreich: ©1996-2021 here, All rights reserved. ©BBV 2020, ©Land Vorarlberg, Italien: ©1994-2021 here, All rights reserved. ©Autonome Provinz Bozen – Südtirol – Abteilung Natur, Landschaft und Raumentwicklung, © Cartago S.R.L. Kartengrundlagen: outdooractive Kartografie; ©OpenStreetMap (www.openstreetmap.org)

Um die Burg Gleichen

Wegarten

Asphalt	1 km
Naturweg	3,2 km
Pfad	2,6 km
Straße	0,1 km

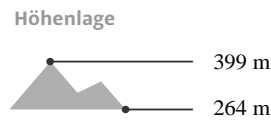
Höhenprofil



Tourdaten

Wanderung

Strecke	↔	6,9 km
Dauer	🕒	1:55 h
Aufstieg	⬆️	149 m
Abstieg	⬇️	149 m



Wolfgang Nüchter

Aktualisierung: 10.03.2024

Geführte Wanderung des Wander- und Freizeitvereins Arnstadt e.V.

Tour zum Mitnehmen für iPhone und Android



QR-Code scannen und diese Tour offline speichern, mit Freunden teilen und mehr.

Webseite

<https://out.ac/IRRTKr>