


Plaue – Gossel – Espenfeld - Arnstadt

Datum: Samstag, 10.09.2022
Uhrzeit: 09:00 Uhr
Treffpunkt: Arnstadt, Hauptbahnhof
vor Bahnhofsgebäude
An- und Abreise: Abfahrt mit Bahn um 09:19 Uhr
Ankunft Bahnhof Plaue um 09:27 Uhr
Route: Wanderung entsprechend beigefügter Wanderwegebeschreibung.
Die Tour endet am Treffpunkt (Hbf Arnstadt)
Länge: ca. 19 km
Anstiege: 260 Meter
Abstiege: 260 Meter



Sehenswertes: **Plaue**
Dieser Ort gehört zu den ältesten dauerhaft besiedelten Orten Deutschlands. Erste Ansiedlungen sind in der Steinzeit erfolgt und seit der Bronzezeit sicher nachgewiesen. Der Ort selbst wurde erst 1273 erstmals gesichert urkundlich erwähnt und besitzt Stadtrecht.

Plaue, Spring

Der Spring von Plaue ist eine der größten Karstquellen in Mitteldeutschland. Im Bereich eines Karststeinfelsen tritt dieser an mehreren Stellen aus und besitzt eine Schüttung von 600 bis 800 Litern in der Sekunde. Das Quellgebiet ist ein Flächennaturdenkmal.

Gossel

Auf einem Plateau, welches zur Ohrdruffer Muschelkalkplatte gehört, liegt der Ort Gossel. Dieser wurde urkundlich 1143 erstmals erwähnt und lag an einer alten Handelsstraße von Erfurt kommend über den Thüringer Wald in Richtung Nürnberg sowie dem Rhein-Main-Gebiet. Bedeutend ist die Marien-Kirche in der Ortsmitte, die im 13. Jahrhundert als Klosterkirche erbaut wurde.

Sühnekreuze bei Gossel

Unmittelbar in der Nähe des Ortes Gossel stehen drei Sühnekreuze. Nach der Überlieferung sollten es einmal sieben Kreuze gewesen sein. Sie stehen mit dem ehemaligen Kloster und einem Streit unter den Wallfahrern in Verbindung.

Espenfeld

Der Ort ist ein Ortsteil der Stadt Arnstadt und ein typisches Angerdorf. Durch den Ort führte eine alte Handelsstraße aus Richtung Erfurt zum Thüringer Wald. Bedeutsam ist die Wehrkirche in der Ortsmitte. Ihre Bauzeit wird auf die Mitte des 13. Jahrhunderts datiert.

Im Rahmen der Wanderung sind Besichtigungen der Dorfkirchen in Gossel und Espenfeld geplant.

Versorgung: Versorgung aus dem Rucksack. Eine Einkehr in das Gasthaus "Zur Erholung" in Gossel ist zur Mittagszeit vorgesehen.

- Anmeldung: bis Mittwoch, 07.09.2022
per E-Mail an wander-wolfgang@online.de
- Hinweis: Der Wander- und Freizeitverein e.V. ist ein im Landessportbund Thüringen organisierter Sportverein. Etwaige Personen-, Sach- und Folgeschäden, soweit diese nicht durch Versicherungsleistungen abgedeckt sind, werden nicht gewährt.
- Kosten: Es handelt sich um eine vereinsinterne Wanderung. Startgelder für Vereinsmitglieder entfallen. Gäste sind willkommen. Das Startgeld für Gäste beträgt 3,00 Euro.

Wolfgang Nüchter

lizenzierter Wanderführer des Deutschen Wanderverbandes



oben: Landschaft bei Plaua mit Blick in Richtung Thüringer Wald



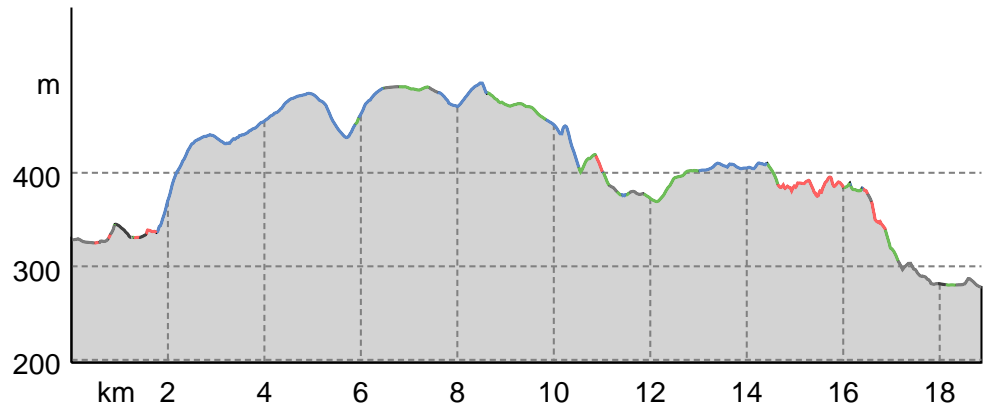
links: Empore in der Kirche Espenfeld

Plaue - Gossel - Arnstadt

Wegarten

Asphalt	3,1 km
Schotterweg	7,9 km
Naturweg	4,8 km
Pfad	2,3 km
Straße	0,6 km
Unbekannt	0,1 km

Höhenprofil





Tourdaten

Wanderung

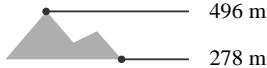
Strecke	↔	18,9 km
Dauer	🕒	5:10 h
Aufstieg	⬆️	260 m
Abstieg	⬇️	311 m

Schwierigkeit -

Kondition 

Technik 




Höhenlage



Beste Jahreszeit

JAN | FEB | MÄR
 APR | MAI | JUN
 JUL | AUG | SEP
 OKT | NOV | DEZ

Bewertungen

Autoren	
Erlebnis	
Landschaft	

Weitere Tourdaten



Wolfgang Nüchter

Aktualisierung: 14.08.2022



Quelle
Thüringer Wald
 Bahnhofstr. 4-8
 98527 Suhl
 Telefon +49 3681353050
 Fax +493681353056
 info@thueringer-wald.com
<http://www.thueringer-wald.com>

Plaue - Gossel - Arnstadt

← 18,9 km | ⌚ 5:10 h | ↗ 260 m | ↘ 311 m | Schwierigkeit -



Kartengrundlagen: outdooractive Kartografie; Deutschland: ©GeoBasis-DE / BKG 2021, ©GeoBasis-DE / LDBV 2021, Österreich: ©1996-2021 here. All rights reserved. ©BBV 2020, ©Land Vorarlberg, Italien: ©1994-2021 here. All rights reserved. ©Autonome Provinz Bozen – Südtirol – Abteilung Natur, Landschaft und Raumentwicklung, © Cartago S.R.L. Kartengrundlagen: outdooractive Kartografie; ©OpenStreetMap (www.openstreetmap.org)